



**Отборочные соревнования 77-го Первенства по туризму
обучающихся государственных образовательных организаций ЗелАО среди
образовательных организаций межрайонного совета директоров №36,
подведомственных Департаменту образования и науки города Москвы**

ПЕШЕХОДНЫЙ ТУРИЗМ

Техническая информация

Дата соревнований: 21 апреля 2023 года

Место проведения:

Крюковский лесопарк, территория, примыкающая к ГБОУДО ЗДТДиМ.

Организатор мероприятия: Государственное бюджетное образовательное учреждения дополнительного образования города Москвы "Зеленоградский дворец творчества детей и молодежи".

Длина дистанции: до 4 км.

На дистанции устанавливается: КВ (контрольное время) - 2 часа 45 минут.

За каждую минуту свыше КВ команда получает 1 балл штрафа, до 15 штрафных баллов.

При превышении 15 штрафных баллов – снятие с дистанции.

Подсчет результатов: Результат команды определяется суммой премиальных баллов, полученных на этапах, за вычетом штрафных баллов. Команда не может получить премиальных баллов больше, чем указано в условиях этапа (МО – максимальная оценка). При равенстве баллов приоритет получает команда с меньшим временем прохождения дистанции.

В районе проведения соревнований имеются в наличии:

- опасные животные (собаки, лисы, зайцы);
- отдыхающие, прохожие.

Опасные места района соревнований:

- обрывистые склоны;
- открытые водоёмы (УПОТРЕБЛЕНИЕ ВОДЫ ИЗ ВОДОЕМОВ ЗАПРЕЩЕНО);
- места отдыха людей.

Действия в случае экстренной ситуации:

Границы полигона будут вывешены на стенде информации не позднее часа до начала соревнований. В случае возникновения нештатной ситуации команде следует прибыть к ближайшему этапу и сообщить судье о произошедшем. Далее действовать согласно указанию судьи. В случае невозможности прибыть на этап команде следует позвонить по телефону, для связи сообщенному на старте. Далее действовать согласно указаниям.

Движение по маркировке: со старта до финиша команда двигается по маркировке. Образец маркировки будет вывешен на старте. Уход с маркировки запрещен. Уход с маркировки ведет к снятию команды с дистанции. В случае не преднамеренной потери ориентировки (уход с маркировки). Команде следует вернуться на ближайший этап или вернуться на маркировку. В случае потери ориентировки следует позвонить по телефону сообщенному, на старте.

УСЛОВИЯ СОРЕВНОВАНИЙ В ДИСЦИПЛИНЕ «ДИСТАНЦИЯ ПЕШЕХОДНАЯ - КТМ»

- Состав команды по виду КТМ – 6 человек. Участники соревнуются в своих возрастных группах. На соревнованиях определяется 3 группы участников: группа «А» - участники объединений туристско-краеведческой направленности 13-17 лет, группа «Б» - участники объединений туристско-краеведческой направленности 7-12 лет и группа «Г» - участники 7-17 лет. В рамках популяризации образовательного туризма допускаются к участию команды, с меньшим составом участников (до 6). При меньшем составе МО выставляется согласно условиям этапов. Руководитель по желанию может сопровождать команду на дистанции, но в прохождении этапов участия не принимает.
- Команде необходимо прибыть на предстартовую проверку за 10 минут до назначенного времени старта.
- Форма одежды участников должна соответствовать погоде. Обязательное наличие головного убора, закрытых коленей и локтей, наличие перчаток.
- Разделение команды запрещается! За разделение – штраф 5 баллов и вплоть до снятия с соревнований (разделением считается либо отсутствие видимости между участниками, либо разрыв между первым и последним участником более 2х минут).
- На протяжении дистанции участники движутся по маркированной трассе.
- Результат команды определяется по сумме премиальных баллов за вычетом штрафных баллов и штрафов за превышение нормального времени.
- Все этапы имеют максимальную оценку в премиальных баллах (МО).
- Штрафные баллы, полученные командой, вычитаются из премиальных баллов.
- Количество штрафных баллов не может быть больше МО этапа. То есть если команда набрала штрафных баллов больше, чем МО этапа, то она получает ноль баллов. Если команда превышает КВ этапа, то она так же получает ноль баллов.

ПОРЯДОК ПРОХОЖДЕНИЯ ДИСТАНЦИИ Порядок прохождения дистанции

Старт. Предстартовая проверка (МО-5 баллов)

Команда прибывает на старт за 10 минут до времени старта для прохождения предстартовой проверки, получения чипа электронной отметки и зачётно-маршрутной карточки (ЗМК), в которой указана последовательность прохождения этапов. ЗМК предъявляется судьям на этапах для проставления отметки о прохождении. Наличие отметки в ЗМК на этапах участники контролируют самостоятельно. В случае утери ЗМК команда может быть снята с соревнований.

Судья на старте проверяет знания действий команды в случае экстренной ситуации (выход по аварийному азимуту, действия в случае травмы, границы полигона, телефон для экстренной связи (будет указан на стенде информации и в ЗМК), с данной информацией команде следует ознакомиться до старта на стенде информации или в условиях. В случае незнания порядка действий при экстренной ситуации, команда получает 1 штрафной балл за каждое незнание действий.

Перечень проверяемого снаряжения:

1. Часы наручные – 1 шт;
2. Фломастер, ручка или простой карандаш (для этапов с тестовыми заданиями);
3. Мобильный телефон на случай экстренной связи- 1шт;
4. Перчатки на каждого участника для этапа «Склон». Если команда не работает на данном этапе, снаряжение не обязательно, при этом команда автоматически получает 0 премиальных баллов за этап «Склон».

Без данного снаряжения команда не выпускается на дистанцию.

Номер мобильного телефона капитан команды сообщает судье на старте. Во избежание потери и повреждения телефона в ходе соревнований рекомендуем продумать способ его транспортировки по дистанции. Баланс и зарядка мобильного телефона должен позволять получать и совершать звонки.

Обращаем Ваше внимание, в случае если форма одежды не будет соответствовать погодным условиям, команда может быть не выпущена на дистанцию. При этом ответственность за подготовку: соответствие одежды погодным условиям, исправности и безопасности снаряжения команды- возлагается на руководителя команды.

Задание «Вязка узла». МО – 18 баллов. КВ = 5 мин.

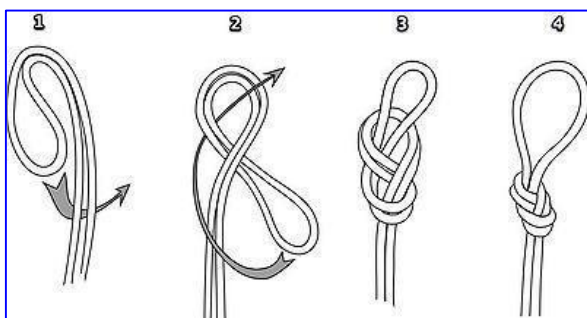
Судья предоставляет команде 6 карточек с узлами. Каждый участник вяжет узел, изображенный на карточке, которая ему досталась.

Задача: Каждый участник вяжет узел индивидуально. Правильно завязанный узел – **3 премиальных балла**. Подсказка – 3 штрафных балла.

Команда работает в тишине, любое нарушение тишины трактуется как подсказка. Веревка 10ммØ, длина 1,5 м до 2 м, судейские на команду.

Перечень возможных узлов: штык, проводник восьмерка, прямой узел (с контрольными), стремя на опоре (контрольный узел обязателен).

Проводник восьмерка

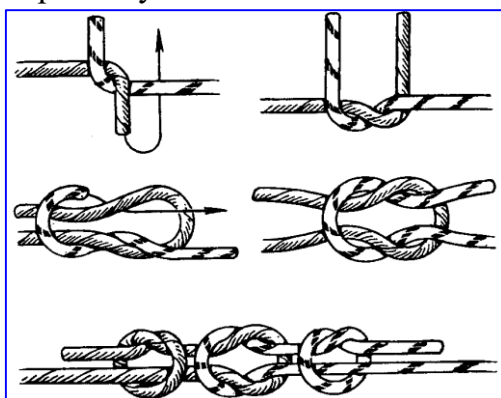


Узел штык




Рис. 6. Узел "простой штык"

Прямой узел



Узел стремя на опоре



Задание «Отчет о походе (Фоторепортаж)» МО – 10 баллов.

Команде необходимо сделать снимок команды (5-х человек) на каждом посещаемом КП и этапе с заданиями.

Критерии оценки: фотография с каждого контрольного пункта и этапа задания – 1 балл.

Задание «Первая помощь». МО – 20 баллов. КВ-10 минут

Команде необходимо оказать первую помощь своему коллеге по команде. Условно пострадавший участник похода получил травму растяжение голеностопа. Выбор условно пострадавшего возлагается на капитана команды. Команда, используя свою аптечку, должна оказать первую помощь пострадавшему. Судейский эластичный бинт. Команда должна рассказать все свои действия и продемонстрировать практические знания. Штраф за небрежное обращение с пострадавшим – 2 штрафных балла.

Задание «Гать». МО – 18 баллов. КВ-10 минут

Команде необходимо переправиться при помощи судейских слег. Этап оборудован условным препятствием с 4 точками опор, на расстоянии друг от друга не более 2,2 метров, длина судейских слег 2,5 метра, количество судейских слег 4 -шт. Первая и последняя точка опоры находится в безопасной зоне, две другие в опасной зоне, на точки опоры можно вставить. После падения, участнику необходимо восстановить свое положение и продолжить прохождение. Падение участника в опасной зоне (касание любой части тела земли) – 1 штрафной балл. Успешное прохождение одного участника – 3 балла.

Задание «Склон». МО – 18 баллов. КВ-10 минут

Команде необходимо переправиться по веревкам, расположенным на склоне оврага. Длина склона до 20 м. Задача команды спуститься по веревке спортивным способом, а затем подняться по веревке спортивным способом. После падения, участнику необходимо восстановить свое положение и продолжить прохождение. Потеря самостраховки (веревка не удерживается рукой) - 1 штрафной балл. Успешное прохождение одного участника – 3 балла.

Этап Измерение расстояний. МО - 20 баллов. КВ – 5 минут

Команда выполняет 4 задания по измерению:
- Расстояния до недоступного объекта, погрешность 5 м;
- Расстояния до доступного объекта, погрешность 1м;
- Крутизна склона, погрешность 5°;
- Высота объекта, погрешность 2 м.
Задание выполняется в виде теста, команда вносит результаты своих измерений в судейскую карточку. Правильный ответ – 5 баллов за каждое из измерений. Запрещено использование измерительных устройств, в том числе электронных.

Задание «Костер». МО – 10 баллов. КВ-5 минут.

Команде необходима выполнить 2 задачи, выложить из судейских бревен один из туристских костров и натянуть судейский костровой тросик для приготовления пищи. Костер определяет судья. Костер разводить не надо. 1 выполненное задание – 5 баллов. Виды костров (Шалаш, Нодья, Звездный, Таежный, Колодец).

Задание «Ориентирование» МО – 20 баллов.

Команде выдается карта, на ней будут отмечены до 4 контрольных пунктов, команде необходимо посетить данный контрольный пункт, произвести отметку, сфотографироваться командой, при отсутствии фотографии с контрольного пункта, он не засчитывается. Один контрольный пункт - 5 баллов.

ФИНИШ